

WNW-

-ESE


4  
92.80

3  
93.80

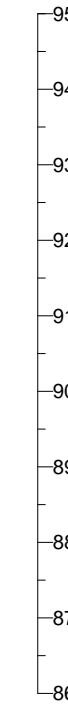
5  
92.70

8  
93.30

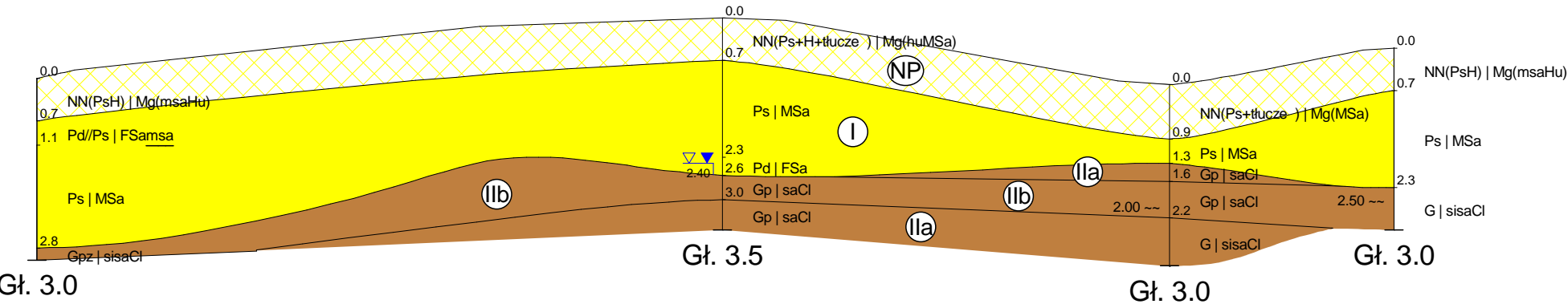
m n.p.m.



m n.p.m.



Skala  
1: 2000  
100



226.0m

147.5m

74.0m

4

3

5

8

T.T. Szczuczko  
**GEOLIT**

GEOLIT s.c.  
ul. Powstańców Wielkopolskich 58, 87-100 Toru

Zał.Nr  
5.2

msc. Cyprianka  
gm. Fabianki, pow. włocławski  
woj. kujawsko-pomorskie

Dokumentacja badań podłoża gruntowego i Opinia geotechniczna  
dla potrzeb projektowania sieci kanalizacji sanitarnej

**Przekrój geotechniczny  
II - II**

Skala  
1: 2000  
100

	Data	Nazwisko	Podpis
Opracował	IX 2024	mgr Dominika Finc	